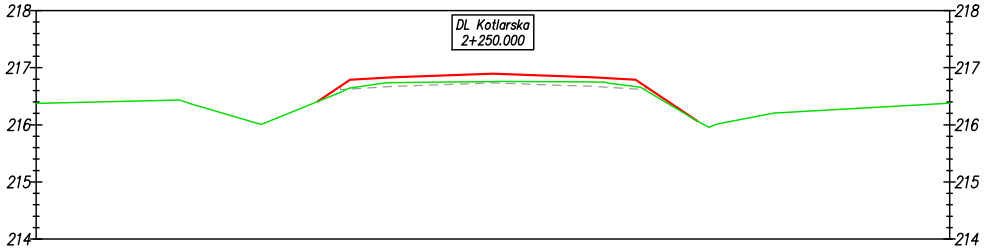

Odsunięcia od osi	-8.00	-3.07	-2.50	-1.75	0.00	1.75	2.50	3.58	8.00
Rzędne drogi		216.41	216.79	216.83	216.89	216.83	216.79	216.07	
Rzędne terenu	216.38	216.41	216.64	216.74	216.76	216.75	216.67	216.07	216.38

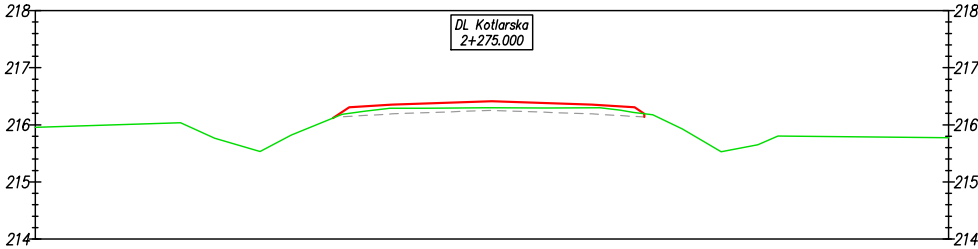

Odsunięcia od osi	-8.00	-2.79	-2.50	-1.75	0.00	1.75	2.50	2.67	8.00
Rzędne drogi		216.12	216.31	216.35	216.41	216.35	216.31	216.14	
Rzędne terenu	215.95	216.12	216.20	216.29	216.30	216.30	216.21	216.19	215.78

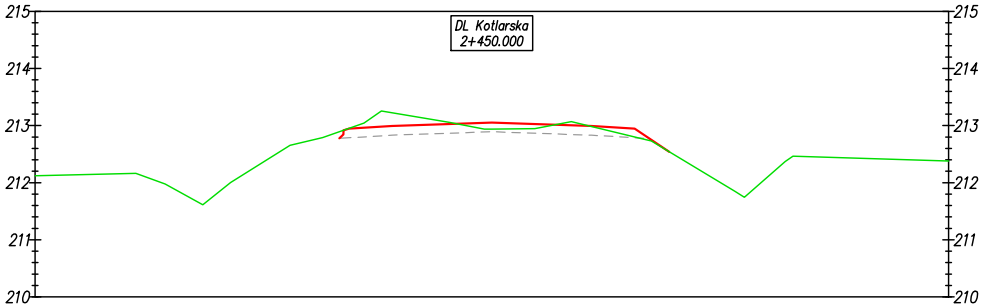

Odsunięcia od osi	-8.00	-2.67	-2.50	-1.75	0.00	1.75	2.50	3.11	8.00
Rzędne drogi		212.78	212.95	212.99	213.05	212.99	212.95	212.54	
Rzędne terenu	212.12	212.89	212.95	213.22	212.94	212.98	212.80	212.54	212.38

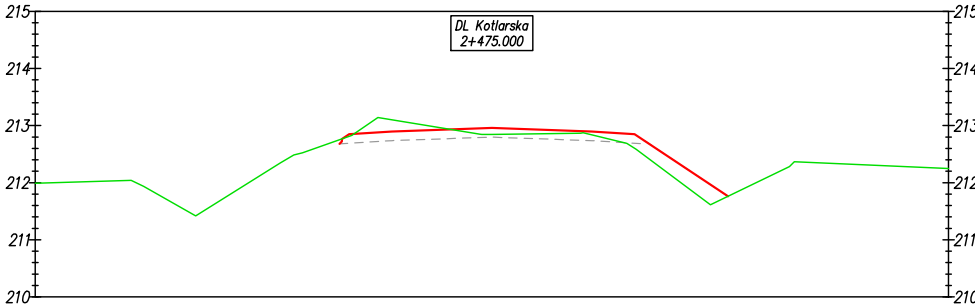

Odsunięcia od osi	-8.00	-2.67	-2.50	-1.75	0.00	1.75	2.50	4.14	8.00
Rzędne drogi		212.68	212.85	212.90	212.96	212.90	212.85	211.76	
Rzędne terenu	211.99	212.75	212.81	213.10	212.85	212.84	212.60	211.76	212.25

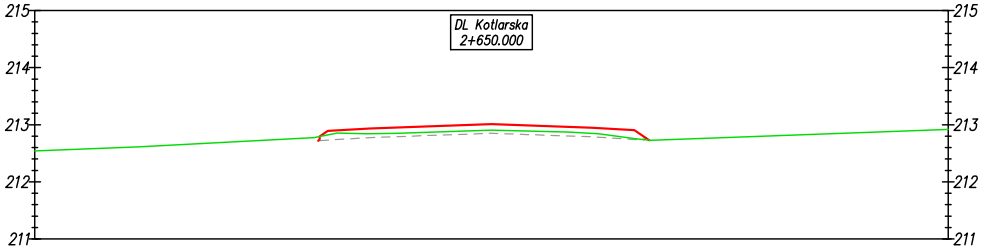

Odsunięcia od osi	-8.00	-3.03	-2.86	-2.11	0.00	1.75	2.50	2.76	8.00
Rzędne drogi		212.72	212.89	212.94	213.01	212.95	212.90	212.73	
Rzędne terenu	212.54	212.79	212.82	212.84	212.90	212.85	212.76	212.73	212.92

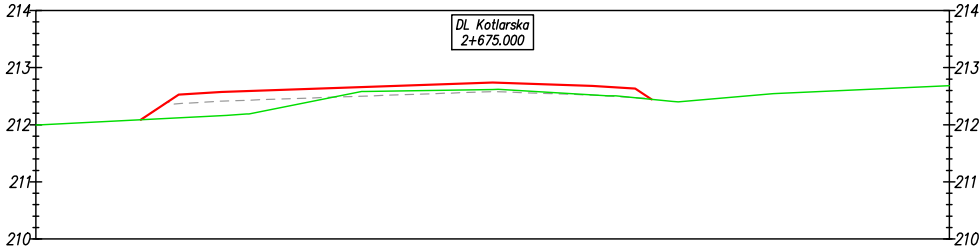

Odsunięcia od osi	-8.00	-6.16	-5.50	-4.75	0.00	1.75	2.50	2.78	8.00
Rzędne drogi		212.09	212.53	212.57	212.74	212.68	212.63	212.44	
Rzędne terenu	211.99	212.09	212.12	212.16	212.62	212.52	212.47	212.44	212.69

297x1675 Z:\2024\08-2024_Rudy Kotlarska 6km\02_Rysunki\08-2024_Rudy Kotlarska 6km_POPRZECZKI.dwg

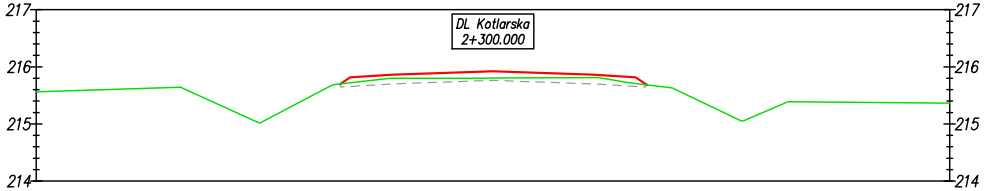

Odsunięcia od osi	-8.00	-2.68	-2.50	-1.75	0.00	1.75	2.50	2.70	8.00
Rzędne drogi		215.70	215.82	215.86	215.92	215.86	215.82	215.68	
Rzędne terenu	215.56	215.70	215.72	215.80	215.80	215.81	215.71	215.68	215.36

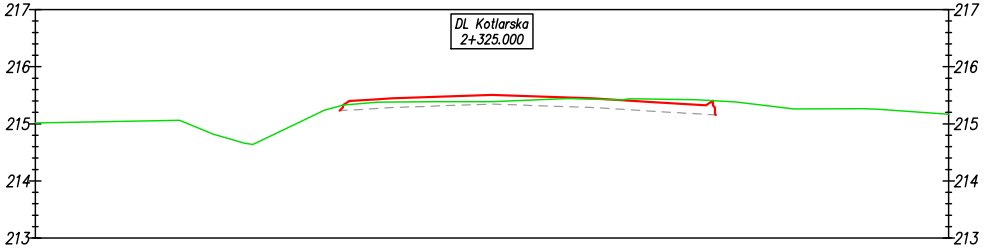

Odsunięcia od osi	-8.00	-2.67	-2.50	-1.75	-0.88	0.00	0.87	1.75	2.75	3.75	3.92	8.00
Rzędne drogi		215.23	215.40	215.45	215.48	215.51	215.48	215.45	215.39	215.33	215.16	
Rzędne terenu	215.01	215.31	215.34	215.38	215.39	215.39	215.42	215.43	215.43	215.41	215.40	215.17

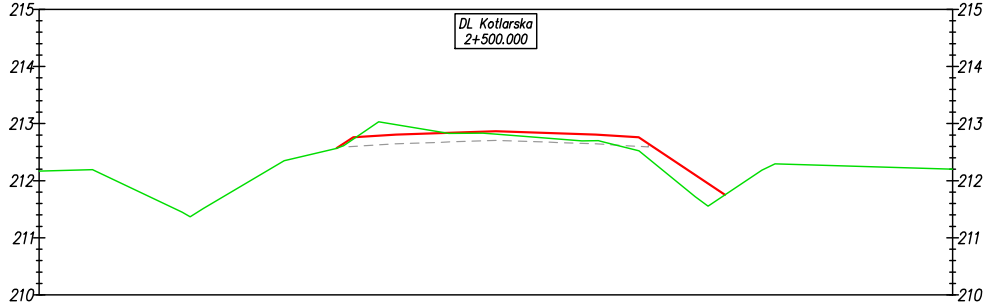

Odsunięcia od osi	-8.00	-2.79	-2.50	-1.75	0.00	1.75	2.50	4.01	8.00
Rzędne drogi		212.57	212.76	212.81	212.87	212.81	212.76	211.75	
Rzędne terenu	212.17	212.57	212.73	212.98	212.82	212.70	212.53	211.75	212.20

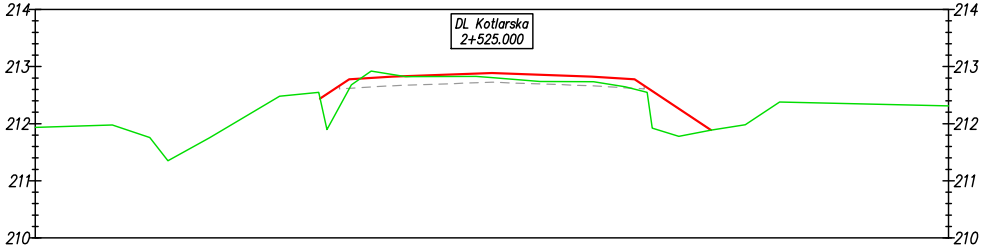

Odsunięcia od osi	-8.00	-3.01	-2.50	-1.75	0.00	1.75	2.50	3.84	8.00
Rzędne drogi		212.44	212.78	212.82	212.89	212.82	212.78	211.89	
Rzędne terenu	211.94	212.44	212.62	212.86	212.81	212.74	212.60	211.89	212.31

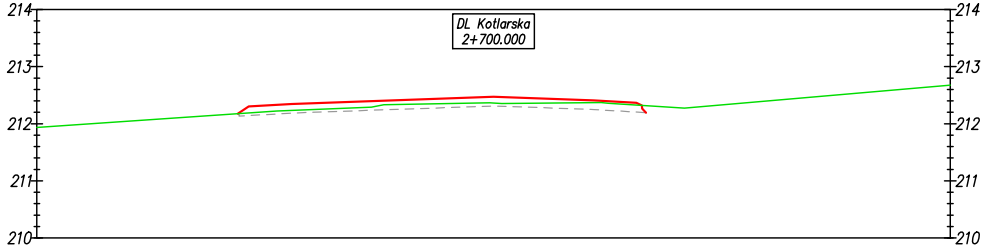

Odsunięcia od osi	-8.00	-4.48	-4.29	-3.54	0.00	1.75	2.50	2.67	8.00
Rzędne drogi		212.17	212.30	212.35	212.47	212.41	212.36	212.19	
Rzędne terenu	211.93	212.17	212.19	212.23	212.36	212.37	212.33	212.32	212.68

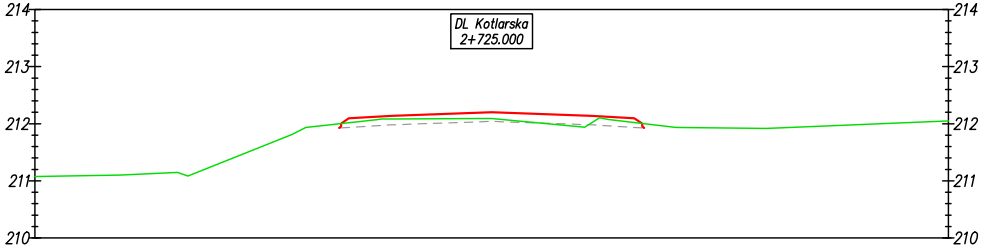

Odsunięcia od osi	-8.00	-2.67	-2.50	-1.75	0.00	1.75	2.50	2.67	8.00
Rzędne drogi		211.92	212.09	212.14	212.20	212.14	212.09	211.92	
Rzędne terenu	211.08	212.00	212.02	212.08	212.09	212.02	212.02	212.00	212.05

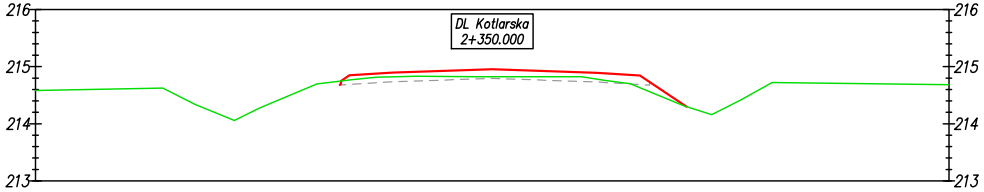

Odsunięcia od osi	-8.00	-2.67	-2.50	-1.75	0.00	1.84	2.59	3.41	8.00
Rzędne drogi		214.68	214.85	214.89	214.96	214.89	214.85	214.30	
Rzędne terenu	214.58	214.75	214.77	214.82	214.82	214.78	214.63	214.30	214.68

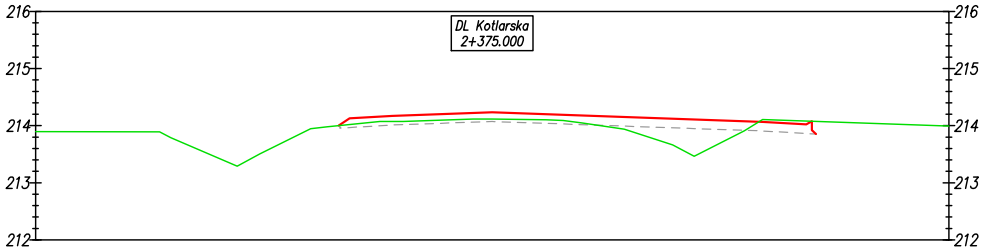

Odsunięcia od osi	-8.00	-2.69	-2.50	-1.75	0.00	4.75	5.50	5.67	8.00
Rzędne drogi		214.00	214.13	214.17	214.23	214.07	214.02	213.85	
Rzędne terenu	213.89	214.00	214.02	214.07	214.11	214.11	214.08	214.07	213.99

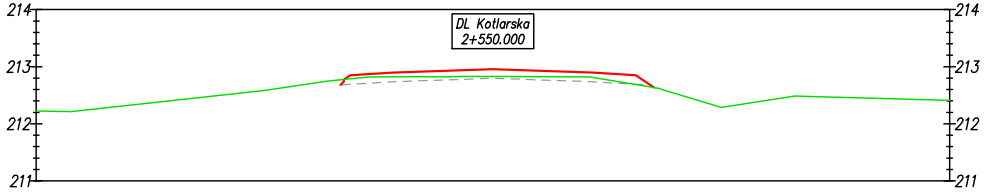

Odsunięcia od osi	-8.00	-2.67	-2.50	-1.75	0.00	1.75	2.50	2.82	8.00
Rzędne drogi		212.68	212.85	212.90	212.96	212.90	212.85	212.64	
Rzędne terenu	212.23	212.77	212.79	212.82	212.83	212.81	212.69	212.64	212.41

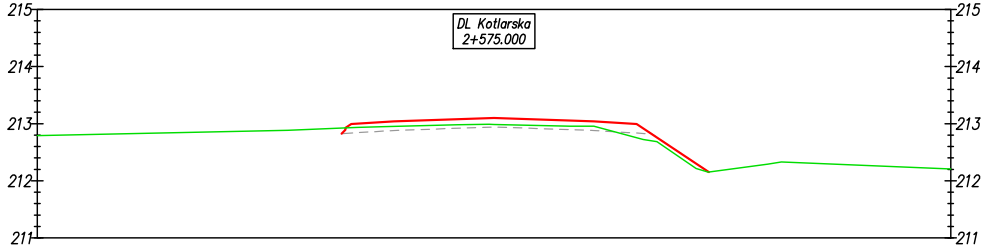

Odsunięcia od osi	-8.00	-2.67	-2.50	-1.75	0.00	1.75	2.50	3.76	8.00
Rzędne drogi		212.83	213.00	213.04	213.10	213.04	213.00	212.15	
Rzędne terenu	212.79	212.93	212.93	212.95	212.99	212.96	212.75	212.15	212.21

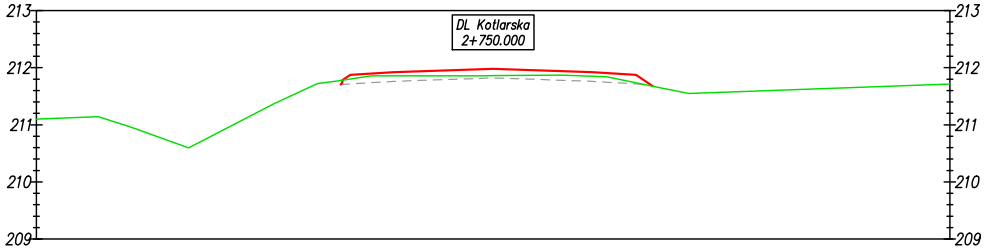

Odsunięcia od osi	-8.00	-2.67	-2.50	-1.75	0.00	1.75	2.50	2.80	8.00
Rzędne drogi		211.70	211.88	211.92	211.98	211.92	211.88	211.68	
Rzędne terenu	211.10	211.78	211.80	211.86	211.86	211.85	211.74	211.68	211.71

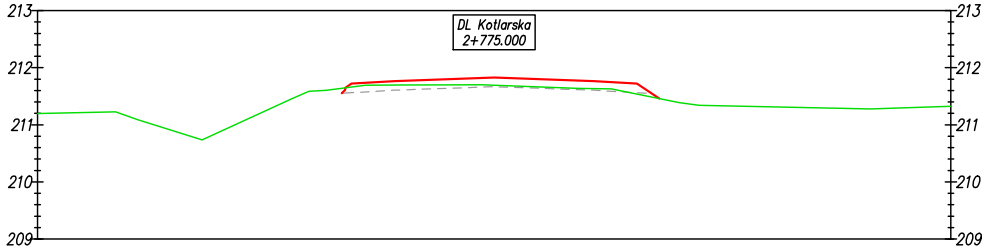

Odsunięcia od osi	-8.00	-2.67	-2.50	-1.75	0.00	1.75	2.50	2.89	8.00
Rzędne drogi		211.55	211.72	211.77	211.83	211.77	211.72	211.46	
Rzędne terenu	211.20	211.64	211.66	211.70	211.69	211.63	211.54	211.46	211.32

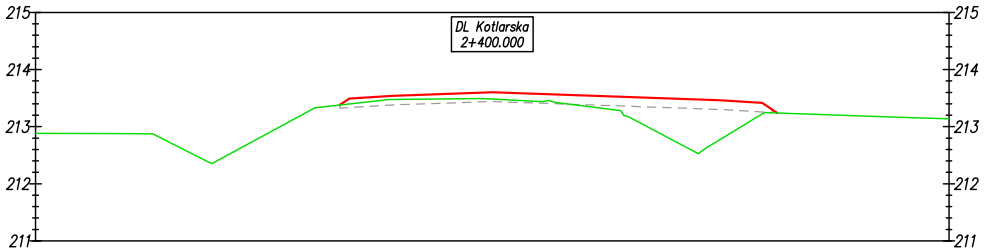

Odsunięcia od osi	-8.00	-2.67	-2.50	-1.75	0.00	3.98	4.73	4.99	8.00
Rzędne drogi		213.38	213.49	213.54	213.60	213.46	213.42	213.24	
Rzędne terenu	212.88	213.38	213.40	213.48	213.48	212.77	213.23	213.24	213.14

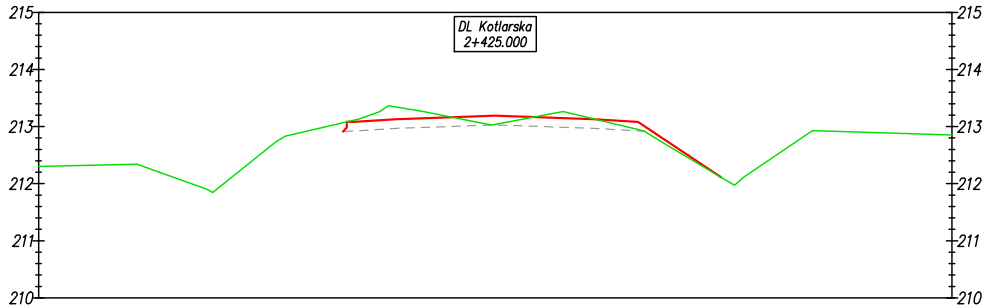

Odsunięcia od osi	-8.00	-2.67	-2.50	-1.75	0.00	1.75	2.50	3.96	8.00
Rzędne drogi		212.91	213.08	213.13	213.19	213.13	213.08	212.11	
Rzędne terenu	212.30	213.07	213.11	213.35	213.04	213.13	212.95	212.11	212.85

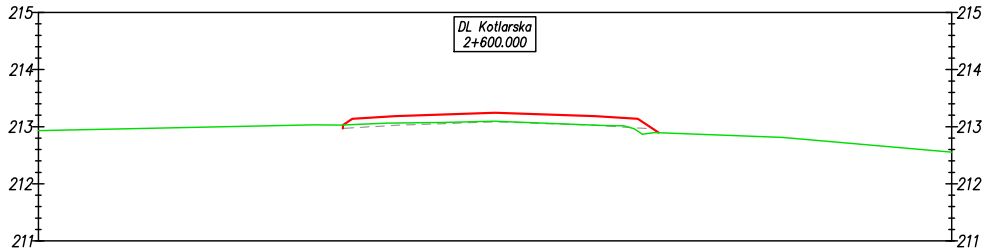

Odsunięcia od osi	-8.00	-2.67	-2.50	-1.75	0.00	1.75	2.50	2.87	8.00
Rzędne drogi		212.97	213.14	213.18	213.25	213.18	213.14	212.90	
Rzędne terenu	212.93	213.03	213.04	213.06	213.10	213.03	212.92	212.90	212.55

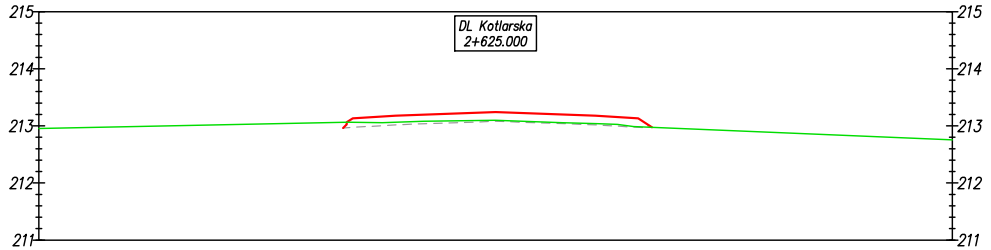

Odsunięcia od osi	-8.00	-2.67	-2.50	-1.75	0.00	1.75	2.50	2.74	8.00
Rzędne drogi		212.96	213.13	213.18	213.24	213.18	213.13	212.97	
Rzędne terenu	212.96	213.06	213.06	213.07	213.10	213.04	212.98	212.97	212.75

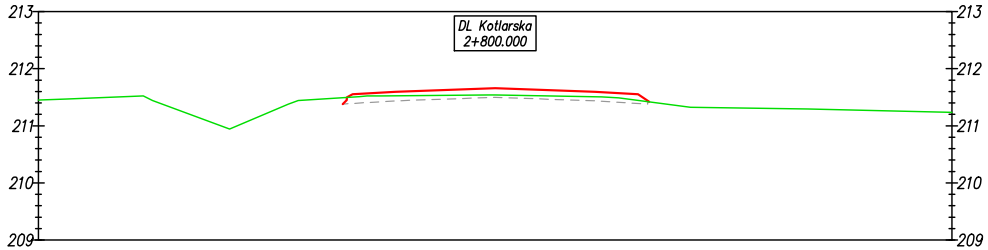

Odsunięcia od osi	-8.00	-2.67	-2.50	-1.75	0.00	1.75	2.50	2.70	8.00
Rzędne drogi		211.38	211.55	211.60	211.66	211.60	211.55	211.42	
Rzędne terenu	211.45	211.49	211.50	211.53	211.54	211.51	211.45	211.42	211.24

Legenda:

- 🟩 – *teren istniejący*
- 🟥 – *poziom góry konstrukcji*
- - - - – *poziom dołu konstrukcji*

JEDNOSTKA PROJEKTOWA:
CURSUS PROJEKT Marcin Ludwig
ul. Spokojna 14, 44-171 Pławniowice
tel. +48 602 555 630 NIP: 756-153-85-22 Regon: 241085395
www.cursusprojekt.pl mail: biuro@cursusprojekt.pl

cursus projekt

INWESTOR:
PGL LASY PAŃSTWOWE
NADLEŚNICTWO RUDY RACIBRSKIE
ul. Rogera 1, 47-430 Rudy
Tel/fax +48 (32) 410-30-29, / +48 (32) 410-30-68 e-mail: rudy-raciborskie@katowice.lasy.gov.pl
https://rudy-raciborskie.katowice.lasy.gov.pl/nadlesnictwo

LOKALIZACJA INWESTYCJI:
PGL LP NADLEŚNICTWO RUDY RACIBORSKIE,
Województwo opolskie, powiat kędzierzyńsko-kozielski, jedn. ewid. 160302_2 Bierawa,obręb 0032 GOSZYCE, dz. ewid. nr : AR_3: 8/17, 7/3, 6/3, AR_4: 14/1, 14/2, 310, 22, 32/1, 31/1, Województwo śląskie, powiat raciborski,
jedn. ewid. 241105_5 Kuźnia Raciborska - obszar wiejski, dz. ewid. nr: AR_8: 32/2, 46, 62, AR_9: 31/2, 45, 61, 71, 70

PRZEDSIĘWZIĘCIE:
PRZEBUDOWA DROGI LEŚNEJ KOTLARSKA

STADIUM: PROJEKT WYKONAWCZY	BRANŻA: DROGOWA				NR PROJEKTU: 08-2024
PODSTAWA OPR.: Umowa nr SA.20.11.2024 z dnia 31.05.2024r.	TYTUŁ RYSUNKU: PRZEKROJE POPRZECZNE				NR RYS. 5.5
FUNKCJA:	IMIĘ I NAZWISKO:	BRANŻA:	NR UPR:	PODPIS:	SKALA: 1:100
PROJEKTANT	MGR INŻ. MARCIN LUDWIG	DROGI	SLK/2515/POOD/09		
					DATA: PAŹDZIERNIK 2024